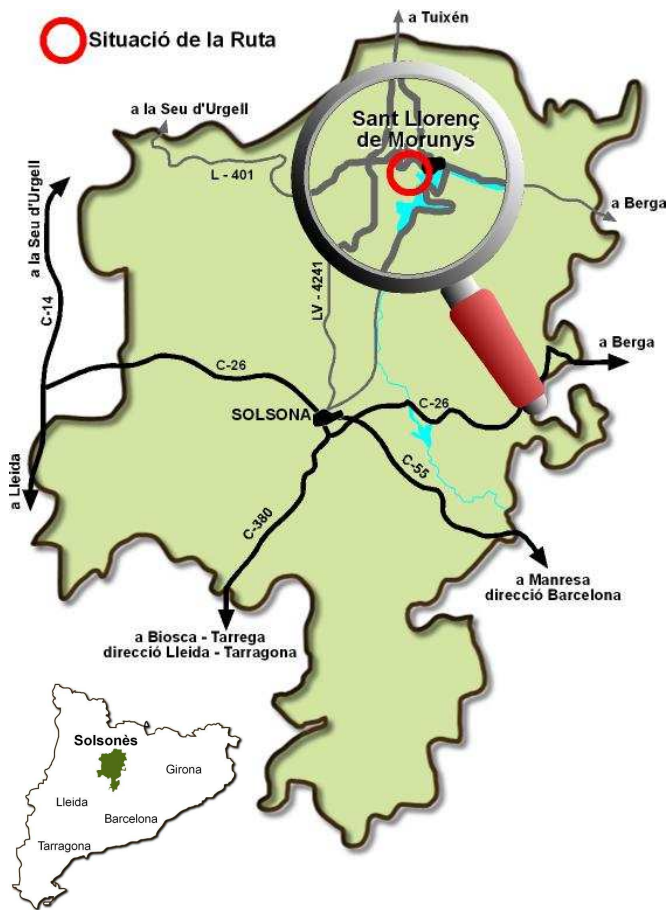


Situació de la Ruta



Santuari de Lord



OFICINA DE TURISME DEL SOLSONÈS

Centre d'interpretació turística del Solsonès

Carretera de Bassella, 1

25280 Solsona

Tel. (0034) 973 48 23 10

www.turismesolsones.com

OFICINA DE TURISME DE LA VALL DE LORD

Punt d'acolliment del Centre BTT Solsonès - Vall de Lord

Carretera de Berga, s/n

25282 Sant Llorenç de Morunys

Tel. (0034) 973 49 21 81

www.valldelord.cat

Pautes de comportament:



Caminar és la millor manera per conèixer el ric patrimoni natural i cultural de la comarca.



No jugueu amb foc, pot acabar amb tot el que vejeu.



No llenceu deixalles. Emporteu-vos-les i dipositeu-les als contenidors adequats del poble.



L'acampada lliure no està permesa. A la comarca hi trobareu molts càmpings.



Respecteu la vida que us envolta: no arrenqueu ni danyeu cap ésser viu.



Respecteu el patrimoni cultural i històric. Cal preservar-lo per a les generacions futures.

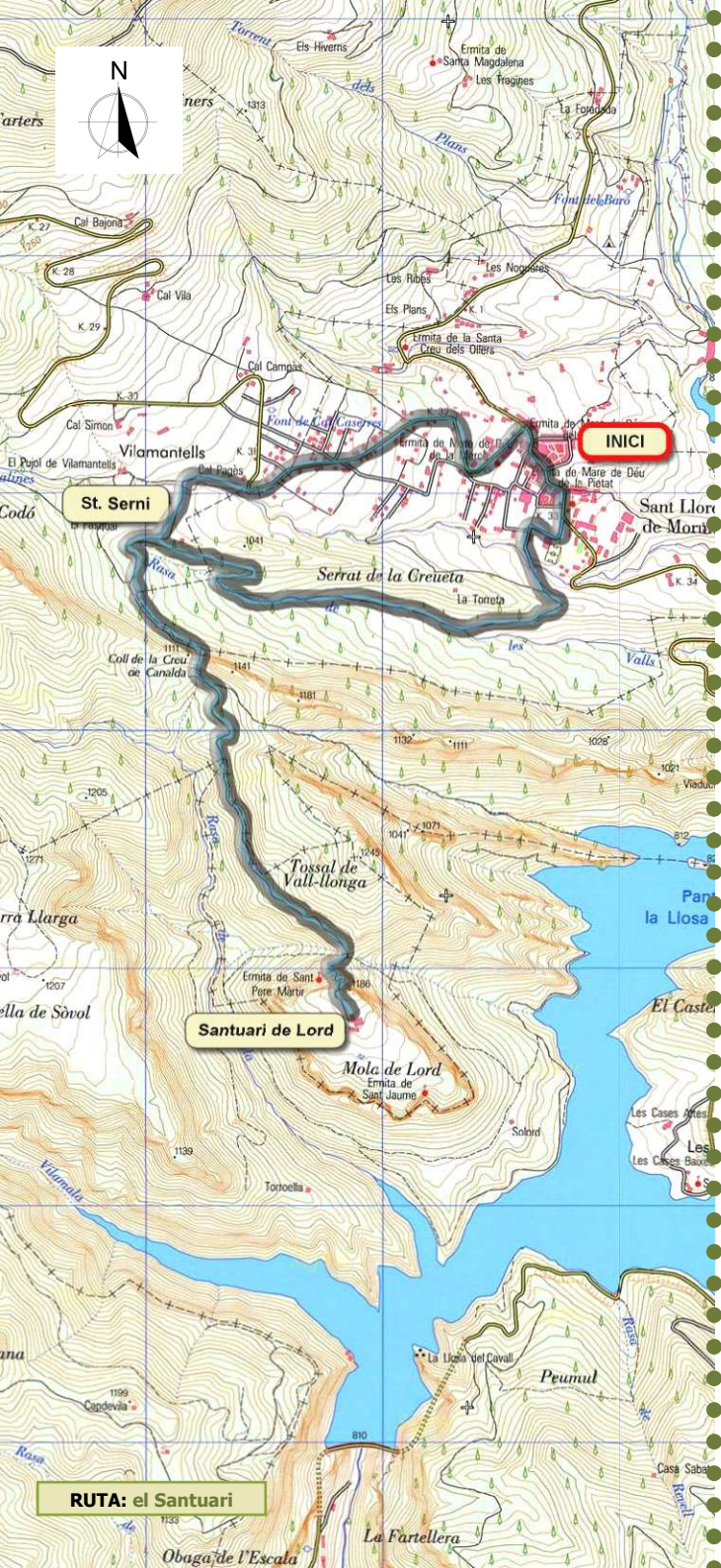


Telèfon d'emergències.

Ruta el Santuari



Sant Llorenç de Morunys -
Guixers, el Solsonès



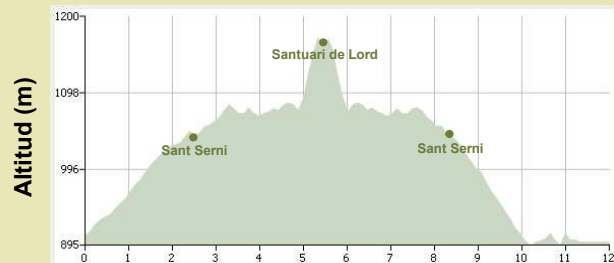
Fitxa tècnica

Inici: **punt d'acolliment del Centre BTT**
 Arribada: **punt d'acolliment del Centre BTT**
 Dificultat: **fàcil**
 Distància: **45 min**
 Durada: **10,3 km**
 Desnivell (+) acumulat: **241 m**



Ruta (GPS) disponible

Perfil altimètric



Llocs d'interès



St Serni del Grau : Ermita romànica del s. XI-XII. de Vilamantells. Destaca l'absis semicircular sobrealçat. Està situada a 1.045 m d'altitud en un petit planell del serrat de la Creueta, al camí d'accés al santuari de Lord.



Santuari de Lord: El Santuari de la Mare de Déu de Lord va ser destruït l'any 1836 durant la I Guerra Carlista. L'actual edifici data del 1870. Es pot visitar l'església. Al santuari encara hi viuen monjos. Cal pujar al cim de la Mola de Lord (1.181 m.) pel camí empedrat del Grau de Sant Llorenç. Des de dalt es gaudeix de vistes espectaculars.

La Ruta

Km 0. Punt d'acollida Centre BTT Solsonès-Vall de Lord. Sortim en pujada cap a la carretera de Solsona per Coll de Jou.

Km 1,3 Font dels enamorats. Seguim carretera amunt
 Km 1,8 Deixem la carretera principal i seguim la pista asfaltada cap al Santuari de Lord

Km 2,4 Ermita de St Serni del Grau

Km 3,3 Travessem els cingles de Les Roques per un túnel. Més endavant trobarem la Font de Sant Isidre, seca durant algunes èpoques de l'any

Km 4,9 Collada del Santuari. Lloc d'aparcament de vehicles i final de la pista asfaltada.

Pujada a peu al Santuari per les escales empedrades.

De tornada desfem el camí fins a l'ermita de Sant Serni.

Km 7,4 Ermita de St Serni del Grau. Deixem la pista asfaltada i agafem la pista que baixa per la dreta de l'ermita en direcció a La Torreta

Km 9,8 Creuem el Torrent de les Salines i continuem la ruta fins a Sant Llorenç

Km. 10,3 Arribem al Centre BTT. Punt final de la ruta.

Observacions

Centre d'Acolliment del Centre BTT Solsonès - Vall de Lord
 Lloguer de bicicletes / Vestuaris i dutxes / Rentat de BTT
 Ctra. Berga, s/n - 25282 Sant Llorenç de Morunys
 Tel. 973 49 21 81
www.lavalldelord.com/btt